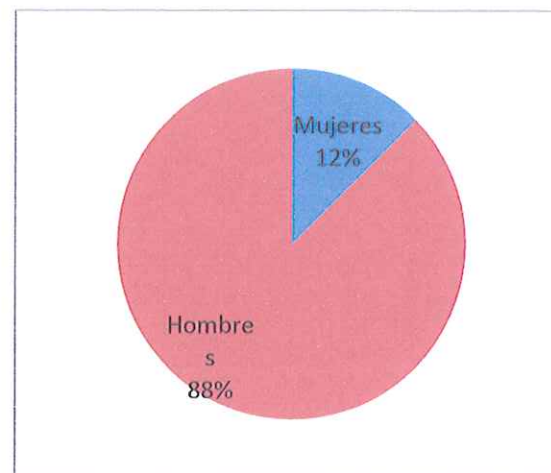


CONSEJO NACIONAL DE DESARROLLO URBANO Y RURAL – CONADUR –

DISTRIBUCIÓN INTEGRANTES CONADUR POR SEXO

Criterio	Mujeres	Hombres	Total general
SEXO	6	42	48

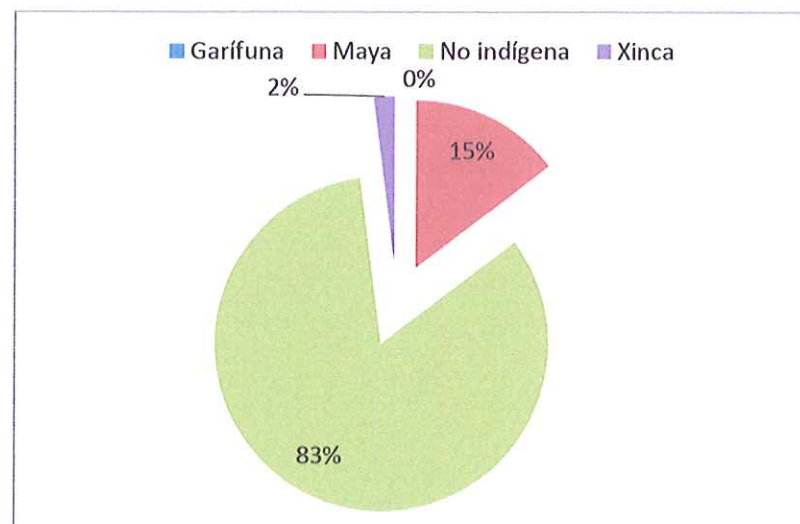
Fuente: SISCODE (Segeplán) y elaboración propia 2019



DISTRIBUCIÓN INTEGRANTES COREDUR POR GRUPO ÉTNICO

Garífuna	0
Maya	7
No indígena	40
Xinca	1
Total general	48

Fuente: Elaboración propia SCEP 2019

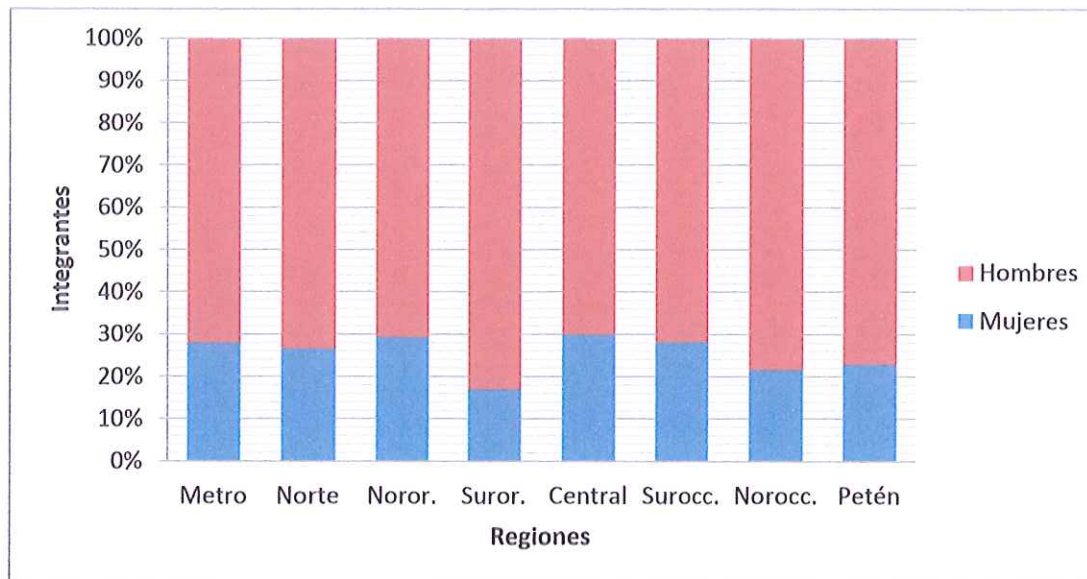


CONSEJOS REGIONALES DE DESARROLLO URBANO Y RURAL – COREDUR –

DISTRIBUCIÓN INTEGRANTES COREDUR POR SEXO

Región	Mujeres	Hombres	Total general
Metropolitana	21	54	75
Norte	17	47	64
Nororiente	17	41	58
Suroriente	10	49	59
Central	18	42	60
Suroccidente	22	56	78
Noroccidente.	13	47	60
Petén	16	54	70
Total general	134	390	524

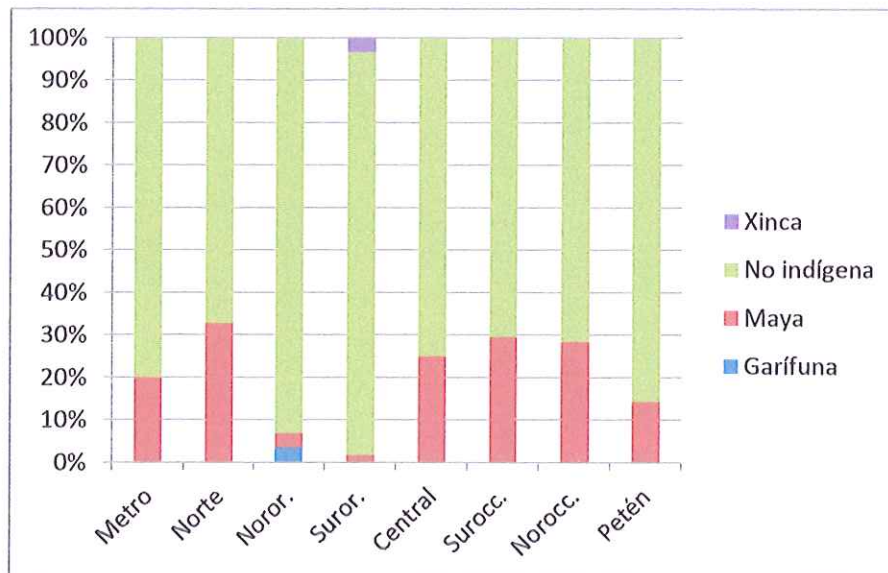
Fuente: SISCODE (Segeplán) y elaboración propia 2019



DISTRIBUCIÓN INTEGRANTES COREDUR POR GRUPO ÉTNICO

Región	Garífuna	Maya	No indígena	Xinca	Total general
Metropolitana		15	60		75
Norte		21	43		64
Nororiente	2	2	54		58
Suroriente		1	56	2	59
Central		15	45		60
Suroccidente		23	55		78
Noroccidente		17	43		60
Petén		10	60		70
Total general	2	104	416	2	524

Fuente: SISCODE (Segeplán) y elaboración propia 2019

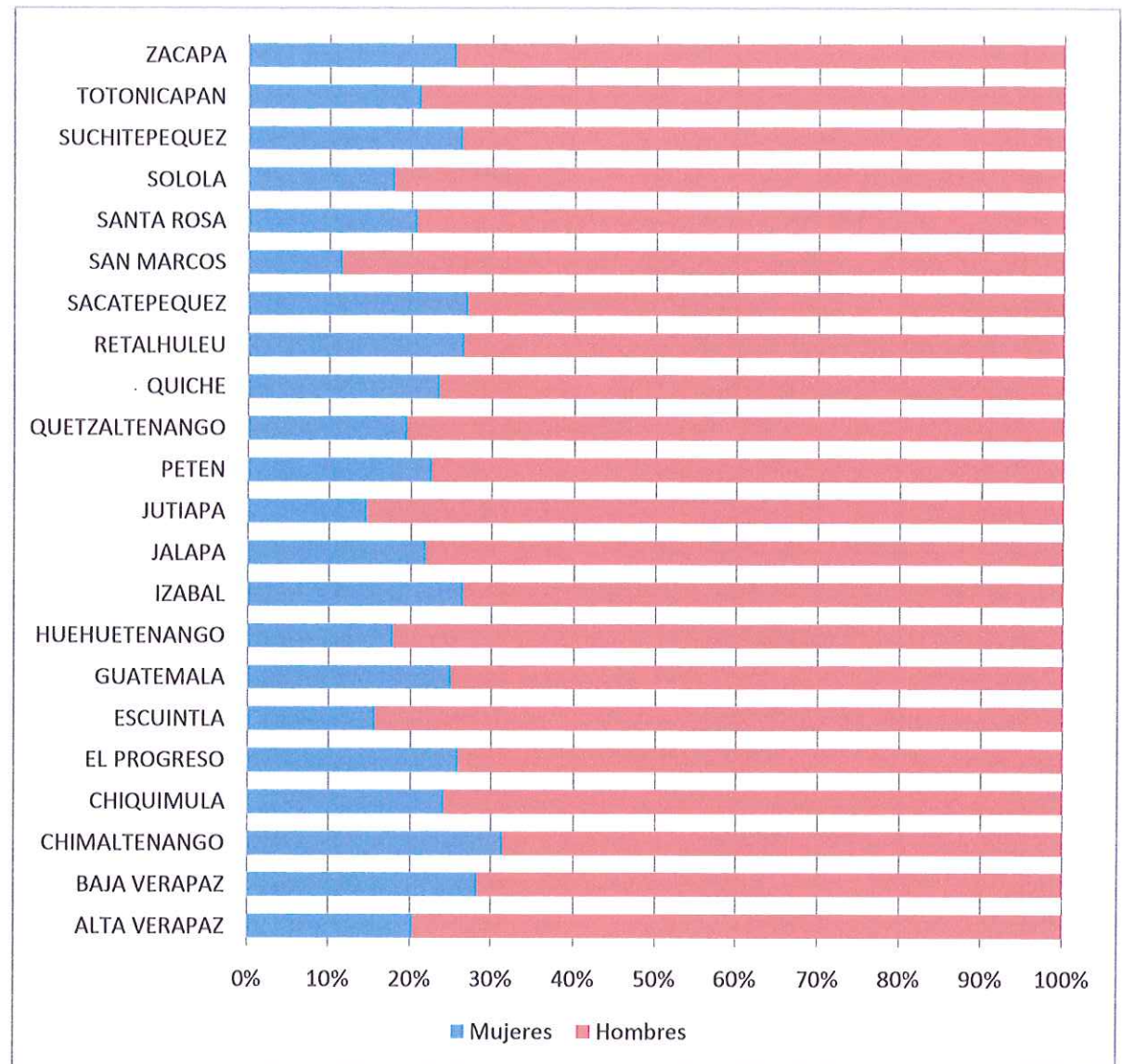


CONSEJOS DEPARTAMENTALES DE DESARROLLO – CODEDE –

DISTRIBUCIÓN INTEGRANTES CODEDE POR SEXO

Departamento	Mujeres	Hombres	Total general
ALTA VERAPAZ	14	55	69
BAJA VERAPAZ	17	43	60
CHIMALTENANGO	22	48	70
CHIQUIMULA	14	44	58
EL PROGRESO	16	46	62
ESCUINTLA	10	54	64
GUATEMALA	17	51	68
HUEHUETENANGO	18	83	101
IZABAL	14	39	53
JALAPA	12	43	55
JUTIAPA	8	47	55
PETEN	16	55	71
QUETZALTENANGO	15	62	77
QUICHE	19	62	81
RETALHULEU	18	50	68
SACATEPEQUEZ	17	46	63
SAN MARCOS	9	69	78
SANTA ROSA	12	46	58
SOLOLA	12	55	67
SUCHITEPEQUEZ	21	59	80
TOTONICAPAN	11	41	52
ZACAPA	16	47	63
Total general	328	1145	1473

Fuente: SISCODE (Segeplán) y elaboración propia 2019



DISTRIBUCIÓN INTEGRANTES CODEDE POR GRUPO ÉTNICO

Departamento	Garífuna	Maya	No indígena	Xinca	Total general
ALTA VERAPAZ		40	29		69
BAJA VERAPAZ		12	48		60
CHIMALTENANGO		31	39		70
CHIQUIMULA		3	55		58
EL PROGRESO			62		62
ESCUINTLA		1	63		64
GUATEMALA		13	55		68
HUEHUETENANGO		40	61		101
IZABAL	2	3	48		53
JALAPA		2	51	2	55
JUTIAPA			55		55
PETEN		9	62		71
QUETZALTENANGO		21	56		77
QUICHE		36	45		81
RETALHULEU		9	59		68
SACATEPEQUEZ		19	44		63
SAN MARCOS		6	72		78
SANTA ROSA		1	55	2	58
SOLOLA		36	31		67
SUCHITEPEQUEZ		12	68		80
TOTONICAPAN		27	25		52
ZACAPA		2	61		63
Total general	2	323	1144	4	1473

Fuente: SISCODE (Segeplán) y elaboración propia 2019

